

MODULARIO
a r.r. n. 497

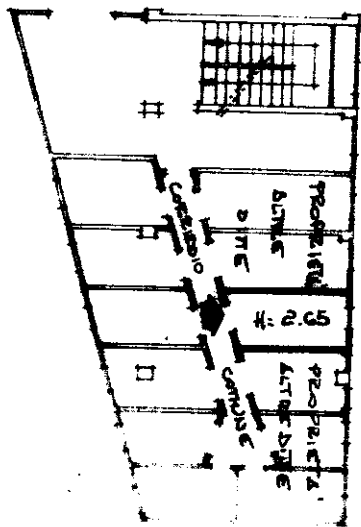


MINISTERO DELLE FINANZE
DIPARTIMENTO DEL TERRITORIO
CATASTO EDILIZIO URBANO (RDL 13-4-1939, n. 652)

MOD. **BN** (CEU)

LIRE
200

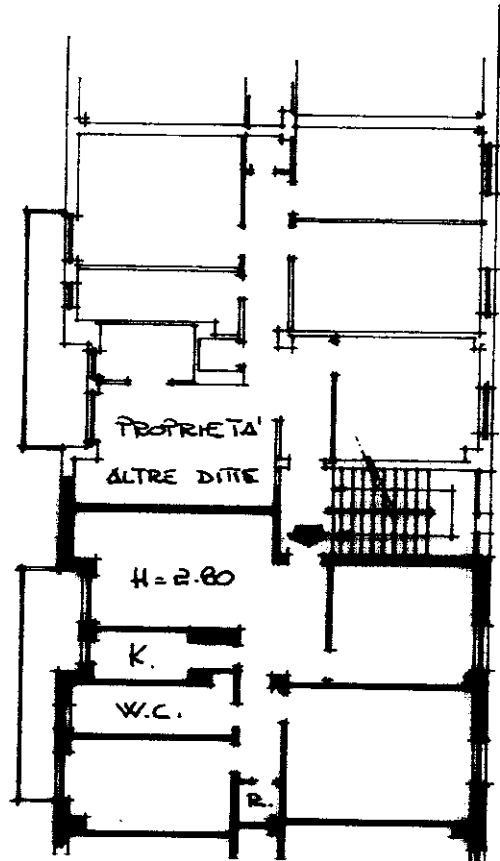
Planimetria di u.i.u. in Comune di **MILANO** via **MONTE BALDO** civ. **21**



PIANO TERRA

G I A R D I N O

G I A R D I N O




PROPRIETA' ALTRE DITTE

PIANO QUINTO

SCALA
D
G I A R D I N O

ORIENTAMENTO



SCALA DI 1:200



00692590

Dichiarazione di N.C.

Denuncia di variazione

Compilata dal **GRON. LEONE MARCO**
(Titolo, cognome e nome)

RISERVATO ALL'UFFICIO

Ultima planimetria in atti

Data presentazione: 15/04/1999 - Data: 28/10/2020 - n. T153065 - Richiedente: BNRFL63R48F205D

Totale schede: 11 - Formato di acquisizione: A4(210x297) della provincia di **MILANO** stampa r. 8673 A4(210x297)

n. **11** sub. **39**

data _____ Firma _____

Catasto dei Fabbricati - Situazione al 28/10/2020 - Comune di MILANO (F205) - < Foglio: 297 - Particella: 11 - Subalterno: 39 >
VIA MONTE BALDO n. 21 piano: 5-T;